

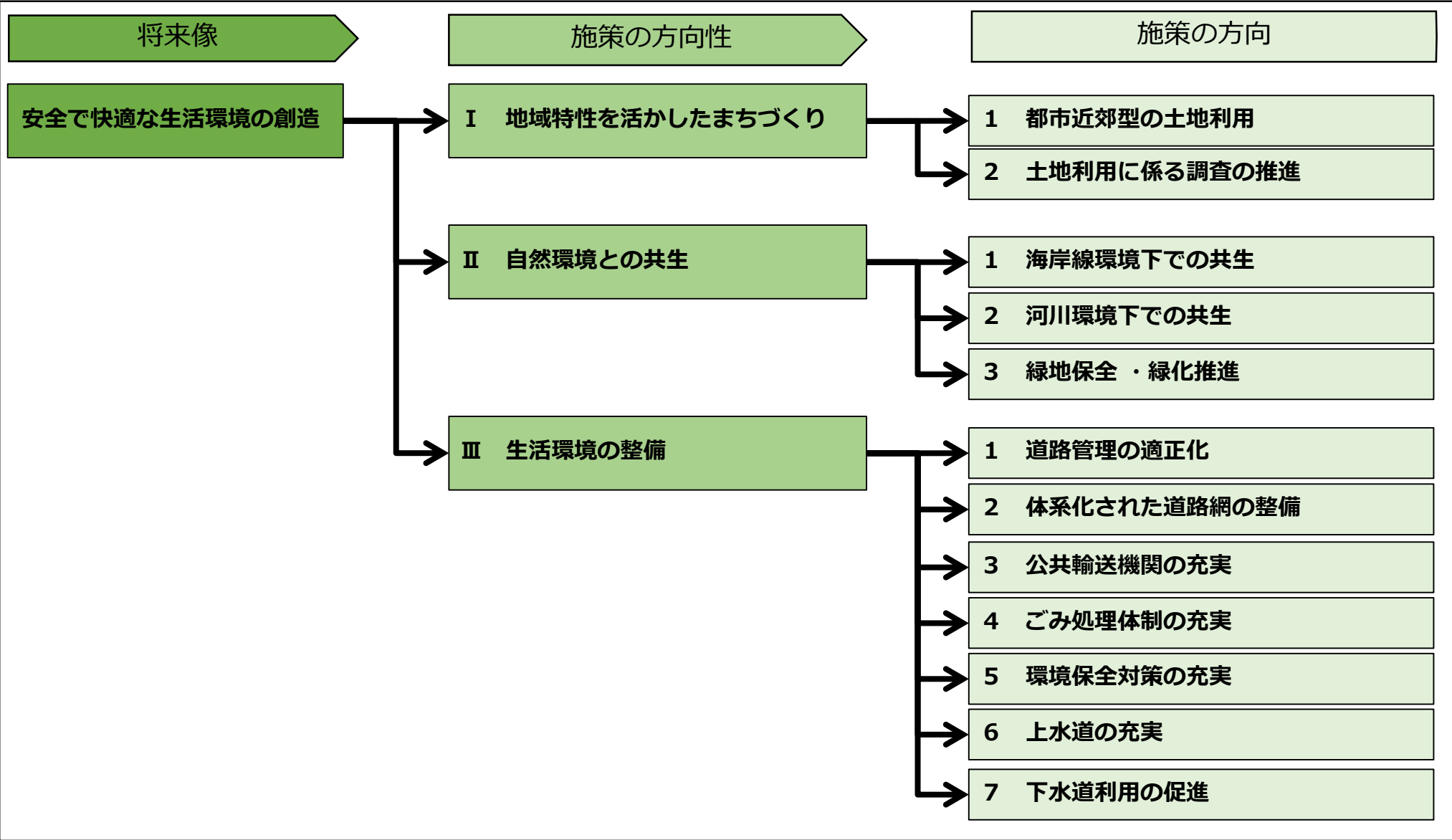
基本計画検討報告

第5次聖籠町総合計画審議会

安心安全部会

第1章 安全で快適な生活環境の創造

基本構想の施策体系



第1章 安全で快適な生活環境の創造

I 地域特性を活かしたまちづくり

この分野での変化や課題	計画の方向性
<ul style="list-style-type: none"> ● 農地管理 ● 緑地公園管理 ● 人口減少、移住定住促進 ● 工業地、商業・業務地の不足 	<ol style="list-style-type: none"> 1. 農地の保全や民間事業者等と連携し管理不全の内等の多面的な利用を図る。 2. 海岸保安林、既存緑地の保全及び緑地公園等の現状にあった維持管理に努める。 3. 人口減少対策や雇用確保を視野に入れたUターンやIターンによる移住定住構想検討促進。 4. 東港工業地帯の需要の増加に対応するための東港工業地帯周辺整備の推進。 5. 土地の保全や高度利用を図るため土地境界等を明確化。

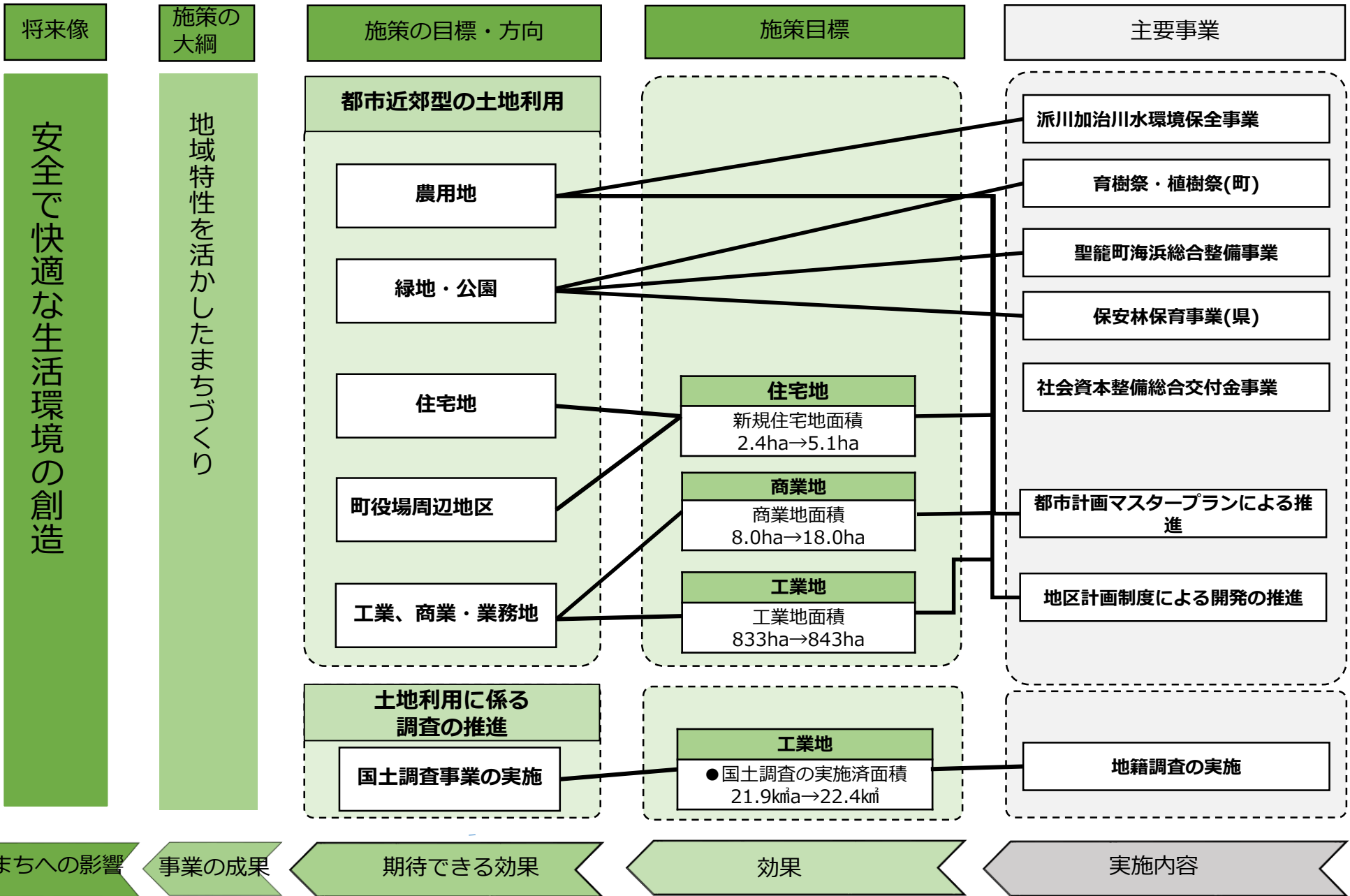
1 都市近郊型の土地利用

施策の方向	施策目標	主要事業名																																																	
<ol style="list-style-type: none"> 1. 農用地 2. 緑地・公園 3. 住宅地 4. 町役場周辺地区 5. 工業地、商業・業務地 	<table border="1" style="width: 100%; text-align: center;"> <thead> <tr> <th>2019 基準</th> <th>2020 基準</th> <th>2021</th> <th>2022</th> <th>2023</th> <th>2024</th> <th>2025</th> </tr> </thead> <tbody> <tr> <td colspan="7">● 新規住宅地面積 (ha)</td> </tr> <tr> <td>2.4</td> <td>2.4</td> <td>3.3</td> <td>3.3</td> <td>3.3</td> <td>5.1</td> <td>5.1</td> </tr> <tr> <td colspan="7">● 商業地面積 (ha)</td> </tr> <tr> <td>8.0</td> <td>8.0</td> <td>8.0</td> <td>8.0</td> <td>8.0</td> <td>8.0</td> <td>18.0</td> </tr> <tr> <td colspan="7">● 工業地面積 (ha)</td> </tr> <tr> <td>833</td> <td>833</td> <td>833</td> <td>833</td> <td>833</td> <td>833</td> <td>843</td> </tr> </tbody> </table>	2019 基準	2020 基準	2021	2022	2023	2024	2025	● 新規住宅地面積 (ha)							2.4	2.4	3.3	3.3	3.3	5.1	5.1	● 商業地面積 (ha)							8.0	8.0	8.0	8.0	8.0	8.0	18.0	● 工業地面積 (ha)							833	833	833	833	833	833	843	<ul style="list-style-type: none"> ● 都市計画マスタープランによる推進 ● 聖籠町海浜総合整備事業 ● 派川加治川水環境保全事業 ● 地区計画制度による開発の推進 ● 社会資本整備総合交付金事業 ● 保安林保育事業(県) ● 育樹祭・植樹祭(町)
	2019 基準	2020 基準	2021	2022	2023	2024	2025																																												
	● 新規住宅地面積 (ha)																																																		
	2.4	2.4	3.3	3.3	3.3	5.1	5.1																																												
	● 商業地面積 (ha)																																																		
8.0	8.0	8.0	8.0	8.0	8.0	18.0																																													
● 工業地面積 (ha)																																																			
833	833	833	833	833	833	843																																													

2 土地利用に係る調査の推進

施策の方向	施策目標	主要事業名																					
<ol style="list-style-type: none"> 1. 国土調査事業の実施 	<table border="1" style="width: 100%; text-align: center;"> <thead> <tr> <th>2019 基準</th> <th>2020 基準</th> <th>2021</th> <th>2022</th> <th>2023</th> <th>2024</th> <th>2025</th> </tr> </thead> <tbody> <tr> <td colspan="7">● 国土調査の実施済面積km²</td> </tr> <tr> <td>21.8</td> <td>21.9</td> <td>22.0</td> <td>22.1</td> <td>22.2</td> <td>22.3</td> <td>22.4</td> </tr> </tbody> </table>	2019 基準	2020 基準	2021	2022	2023	2024	2025	● 国土調査の実施済面積km ²							21.8	21.9	22.0	22.1	22.2	22.3	22.4	<ul style="list-style-type: none"> ● 地籍調査の実施
	2019 基準	2020 基準	2021	2022	2023	2024	2025																
	● 国土調査の実施済面積km ²																						
21.8	21.9	22.0	22.1	22.2	22.3	22.4																	

I 地域特性を活かしたまちづくり



※ 相関図は主要な項目の結びつけており、他に関連しているものもあります

戦略 = 総合戦略関連事業 定住 = 定住自立権関連事業 中枢 = 連携中枢都市圏関連

第1章 安全で快適な生活環境の創造

Ⅱ 自然環境との共生

この分野での変化や課題	計画の方向性
<ul style="list-style-type: none"> ● 護岸対策 ● 背後地の整備 ● 植生の保護、自然景観の保全 ● 河川などの適正管理 ● 緑地保全・緑化推進 	<ol style="list-style-type: none"> 1. 国・県・周辺自治体との連携強化し、海岸保全施設の整備の促進。 2. 砂浜の減少による植生の消滅を防ぐための対策。 3. 海岸線の一体的な整備促進。 4. 聖籠町海のにぎわい館を活用した海洋レジャー・スポーツなどの発展促進。 5. 近自然や親水性・安全性に配慮した河川などの適正な管理及び環境整備の推進。 6. 緑地の保全や緑化の推進するため町民の意識の高揚を図る。

1 海岸線環境下での共生

施策の方向	施策目標	主要事業名																																																	
<ol style="list-style-type: none"> 1. 護岸対策と植生保護 2. レジャー・スポーツ等の活用 	<table border="1"> <thead> <tr> <th>2019 基準</th> <th>2020 基準</th> <th>2021</th> <th>2022</th> <th>2023</th> <th>2024</th> <th>2025</th> </tr> </thead> <tbody> <tr> <td colspan="7">● 侵食対策整備要望実施回数（港湾部局）</td> </tr> <tr> <td>3</td> <td>3</td> <td>3</td> <td>3</td> <td>3</td> <td>3</td> <td>3</td> </tr> <tr> <td colspan="7">● 侵食対策整備要望実施回数（河川部局）</td> </tr> <tr> <td>1</td> <td>1</td> <td>1</td> <td>1</td> <td>1</td> <td>1</td> <td>1</td> </tr> <tr> <td colspan="7">● 飛砂防備対策要望実施回数</td> </tr> <tr> <td>1</td> <td>1</td> <td>1</td> <td>1</td> <td>1</td> <td>1</td> <td>1</td> </tr> </tbody> </table>	2019 基準	2020 基準	2021	2022	2023	2024	2025	● 侵食対策整備要望実施回数（港湾部局）							3	3	3	3	3	3	3	● 侵食対策整備要望実施回数（河川部局）							1	1	1	1	1	1	1	● 飛砂防備対策要望実施回数							1	1	1	1	1	1	1	<ul style="list-style-type: none"> ● 聖籠町海浜総合整備事業 ● 海洋レクリエーション施設周辺活性化事業 ● 松くい虫防除事業 ● 保安林保育事業(県) ● 育樹祭・植樹祭(町)
2019 基準	2020 基準	2021	2022	2023	2024	2025																																													
● 侵食対策整備要望実施回数（港湾部局）																																																			
3	3	3	3	3	3	3																																													
● 侵食対策整備要望実施回数（河川部局）																																																			
1	1	1	1	1	1	1																																													
● 飛砂防備対策要望実施回数																																																			
1	1	1	1	1	1	1																																													

Ⅱ 自然環境との共生

2 河川環境下での共生

施策の方向

1. 河川整備・動植物の保全等

施策目標

2019 基準	2020 基準	2021	2022	2023	2024	2025
● 河川のBOD75%値 (mg/ℓ)						
3.0	3.0	3.0	3.0	3.0	3.0	3.0
● 水洗化率 (%)						
89.6		90.2	90.5	90.7	90.9	91.0

主要事業名

- 新発田川放水路樹木管理
- 派川加治川水環境保全事業
- 小中学校における環境学習や郷土学習の推進
- (仮称) 正庵川親水改修事業

3 緑地保全・緑化推進

施策の方向

1. 緑地の保全
2. 緑化の推進

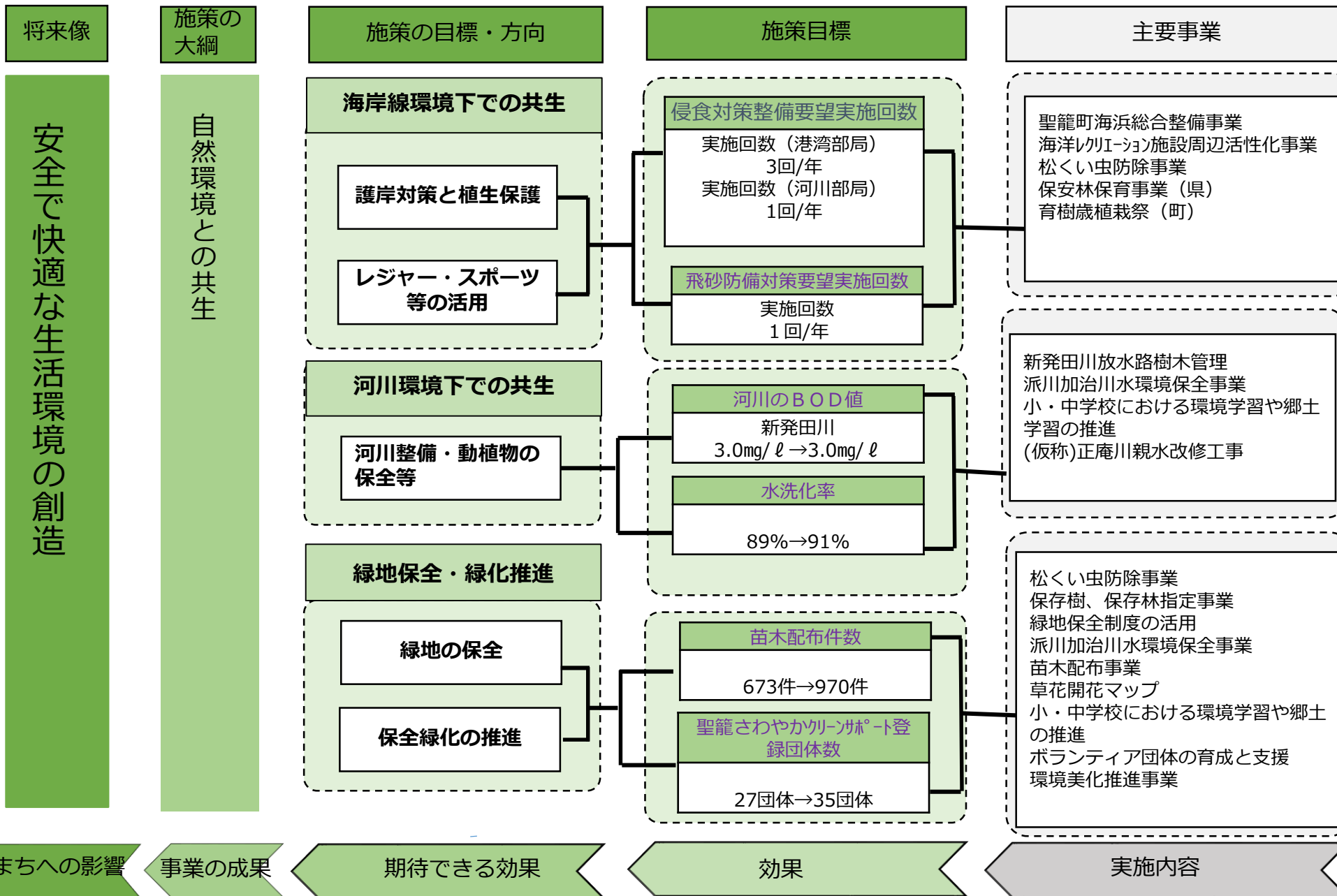
施策目標

2019 基準	2020 基準	2021	2022	2023	2024	2025
● 苗木配布件数 (件)						
673	723	773	823	873	923	970
● 聖籠さわやかカーリンスポーツ登録団体数 (団体)						
27	29	31	32	33	34	35

主要事業名

- 松くい虫防除事業
- 保存樹、保存林指定事業
- 緑地保全制度の活用
- 派川加治川水環境保全事業
- 苗木配布事業
- 草花開花マップ
- 小・中学校における環境学習や郷土学習の推進
- ボランティア団体の育成と支援
- 環境美化推進事業

II 自然環境との共生



※ 相関図は主要な項目の結びつけており、他に関連しているものもあります

戦略 = 総合戦略関連事業 定住 = 定住自立権関連事業 中枢 = 連携中枢都市圏関連

第1章 安全で快適な生活環境の創造

Ⅲ生活環境の整備

この分野での変化や課題	計画の方向性							
<ul style="list-style-type: none"> ● 老朽化の進む道路施設修繕と維持管理、冬期間の交通確保 ● ネットワークを形成した道路づくりと通学路等歩道の整備 ● 町循環バス利用者の減少 ● ごみ減量化の推進 ● 人口減少に伴う上下水道収益の減少 ● 上下水道施設の更新・耐震化整備 ● 下水道接続の啓発活動の推進 	<ol style="list-style-type: none"> 1. 道路パトロールや橋梁の法令点検の実施により計画的な修繕や消雪パトロール整備の推進による道路管維持管理に努めます。 2. 国や県の管理する道路整備要望や隣接市を結ぶ道路のネットワーク形成と通学路の等の歩道整備に努めます。 3. 町の公共交通については、町民の足として利便性を高めるため、定期的な見直しと運行サービスの向上に努めます。 4. ごみの再資源化を促進し、ごみの減量化を図っていきます。 5. 上下水道事業の計画的な事業運営に努め、経営の健全化を図ります。 6. 下水道接続率向上を目指し、個別訪問を行い啓発活動の推進に努めます。 							
1 道路管理の適正化	施策目標						主要事業名	
<p style="text-align: center;">施策の方向</p>	2019 基準	2020 基準	2021	2022	2023	2024	2025	<ul style="list-style-type: none"> ● 橋梁修繕 ● 舗装修繕 ● 消雪パトロール整備
<ol style="list-style-type: none"> 1. 道路維持・修繕 2. 冬期間の交通確保 	● 橋梁修繕率 (%)							
	-	1.7	3.0	5.9	6.8	8.4	8.9	
	● 舗装修繕率 (%)							
	-	16	20	24	28	32	36	
2 体系化された道路網の整備	施策目標						主要事業名	
<p style="text-align: center;">施策の方向</p>	2019 基準	2020 基準	2021	2022	2023	2024	2025	<ul style="list-style-type: none"> ● 日本海東北自動車道建設促進 ● 国道113号道路改良促進 ● 主要地方道新潟新発田村上線整備促進 ● 県道網代浜新発田線整備促進 ● 県道網代浜新発田線消雪パトロール整備促進 ● 県道次第浜新発田線整備促進 ● 県道新潟東港線自転車歩行者道の整備促進 ● 通学路歩道整備
<ol style="list-style-type: none"> 1. 道路ネットワークの形成 2. 幹線道路 3. 地域間連絡道路 4. 集落内道路 5. 通学路歩道整備 	● 町道改良率 (%)							
	80.0	79.4	79.5	79.6	79.7	79.8	79.9	
	● 歩道整備延長 (m)							
	0	110	1181	1181	1466	1466	1466	
	● 国県道整備促進要望 (回)							
	1	1	1	1	1	1	1	

第1章 安全で快適な生活環境の創造

Ⅲ生活環境の整備

3 公共輸送機関の充実

施策の方向

1. 町循環バスの適正運行
2. 輸送機関周辺整備
3. 鉄道の整備

施策目標

2019 基準	2020 基準	2021	2022	2023	2024	2025
●町循環バス利用者数（人）						
33,530	40,000	45,000	50,000	55,000	60,000	60,000
●JR白新線の複線化及び佐々木駅構内施設等整備の要請回数（回）						
1	1	1	1	1	1	1

主要事業名

- 循環バス運行事業
- JR白新線佐々木駅前周辺における駐車場整備要請
- 羽越本線高速化の事業促進

4 ごみ処理体制の充実

施策の方向

1. ごみの減量化・資源化の促進
2. 処理施設の維持管理
3. 不法投棄の防止

施策目標

2019 基準	2020 基準	2021	2022	2023	2024	2025
●家庭ごみのリサイクル率（%）						
16.9	17.5	18.0	18.5	19.0	19.5	20.0
●不法投棄件数（件）						
5	5	5	5	5	5	5

主要事業名

- ごみの資源化促進事業
- 不法投棄監視事業

5 環境保全対策の充実

施策の方向

1. 大気環境
2. 地球温暖化
3. 水環境
4. 騒音・振動・悪臭

施策目標

2019 基準	2020 基準	2021	2022	2023	2024	2025
●公害防止協定抵触回数（回）						
0	0	0	0	0	0	0

主要事業名

- 監視測定事業
- 環境保全啓発事業

第1章 安全で快適な生活環境の創造

Ⅲ生活環境の整備

6 上水道の充実

施策の方向

1. 安全で安心な水の供給
2. 災害に強い水道の実現
3. 水道事業経営基盤の強化

施策目標

2019 基準	2020 基準	2021	2022	2023	2024	2025
●有収率（どれだけ無駄なく飲料水を送っているかを示す指標）%						
83.3		85.5	86.6	87.7	88.8	90.0

主要事業名

- 老朽管更新（耐震化）事業

7 下水道利用の促進

施策の方向

1. 水洗化の普及促進
2. 健全な下水道経営の推進
3. 下水道施設の適正な維持管理の推進
4. 雨水施設管理の徹底
5. 流域下水道の整備

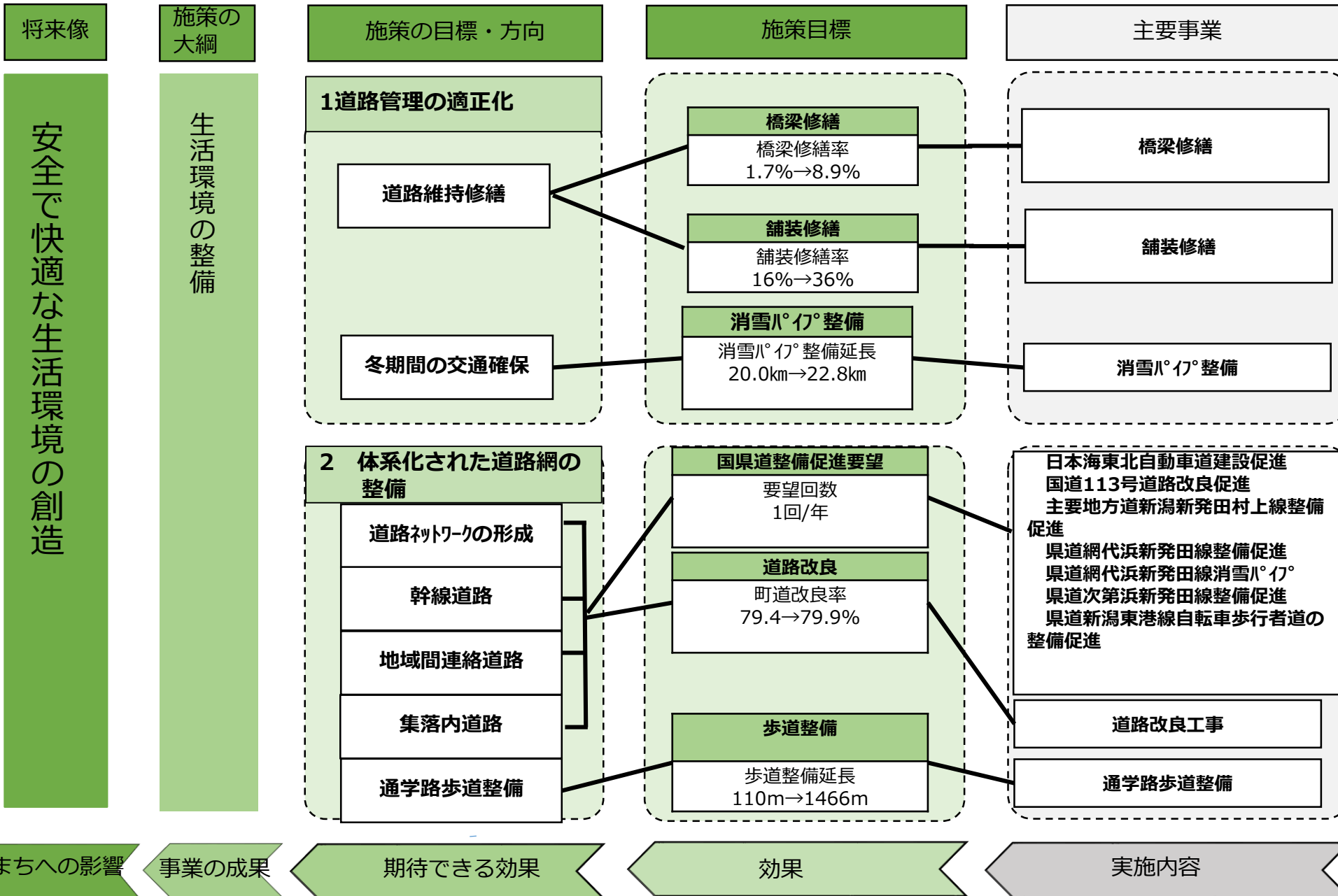
施策目標

2019 基準	2020 基準	2021	2022	2023	2024	2025
●水洗化率（接続率）%						
89.6		90.2	90.5	90.7	90.9	91.0

主要事業名

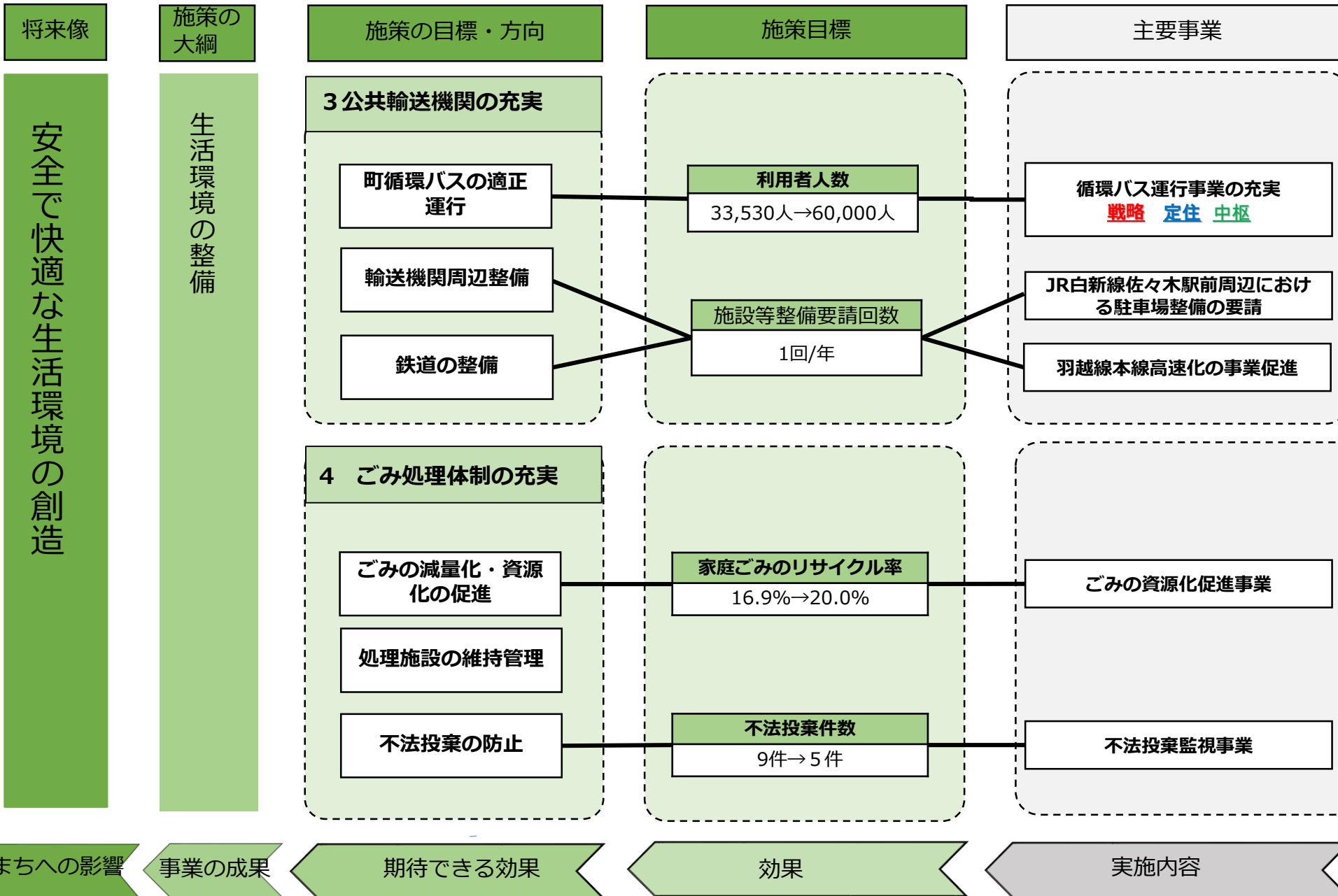
- 水洗化の普及事業
- 下水道施設ストックマネジメント事業

Ⅲ生活環境の整備



※ 相関図は主要な項目の結びつけており、他に関連しているものもあります

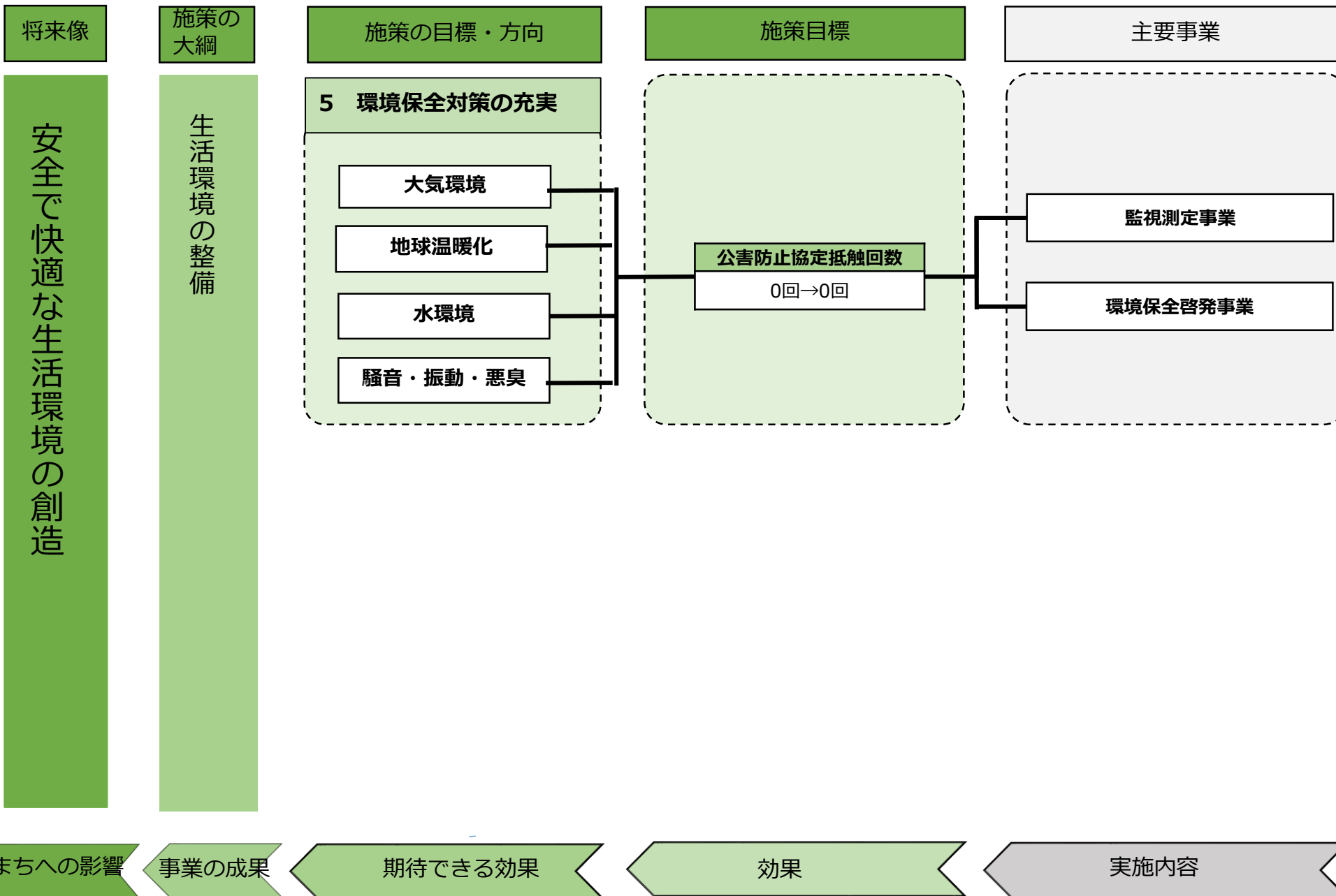
Ⅲ生活環境の整備



※ 相関図は主要な項目の結びつけており、他に関連しているものもあります

戦略 = 総合戦略関連事業 **定住** = 定住自立権関連事業 **中枢** = 連携中枢都市圏関連

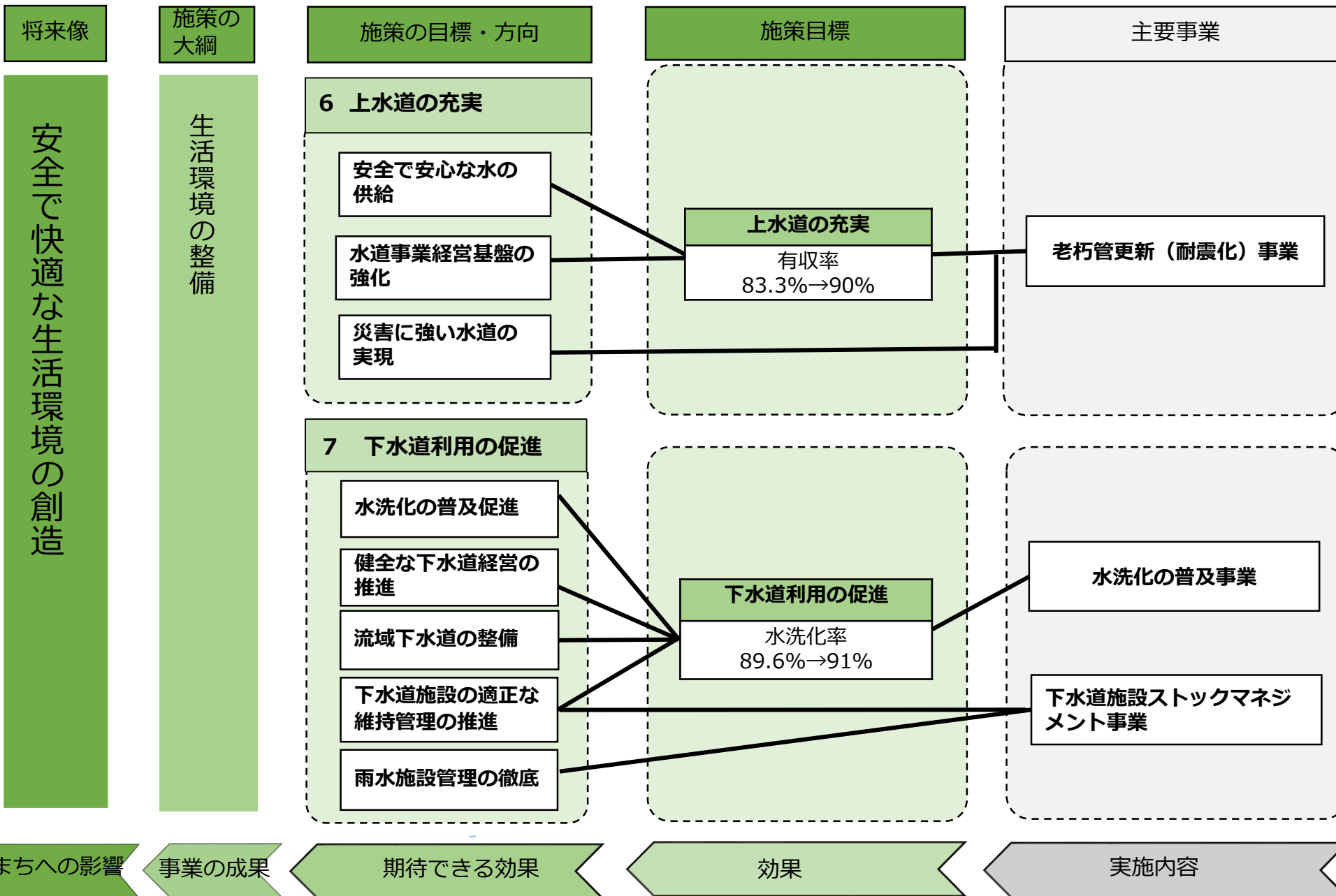
Ⅲ生活環境の整備



※ 相関図は主要な項目の結びつけており、他に関連しているものもあります

戦略 = 総合戦略関連事業 定住 = 定住自立権関連事業 中枢 = 連携中枢都市圏関連

Ⅲ生活環境の整備



※ 相関図は主要な項目を結びつけており、他に関連しているものもあります

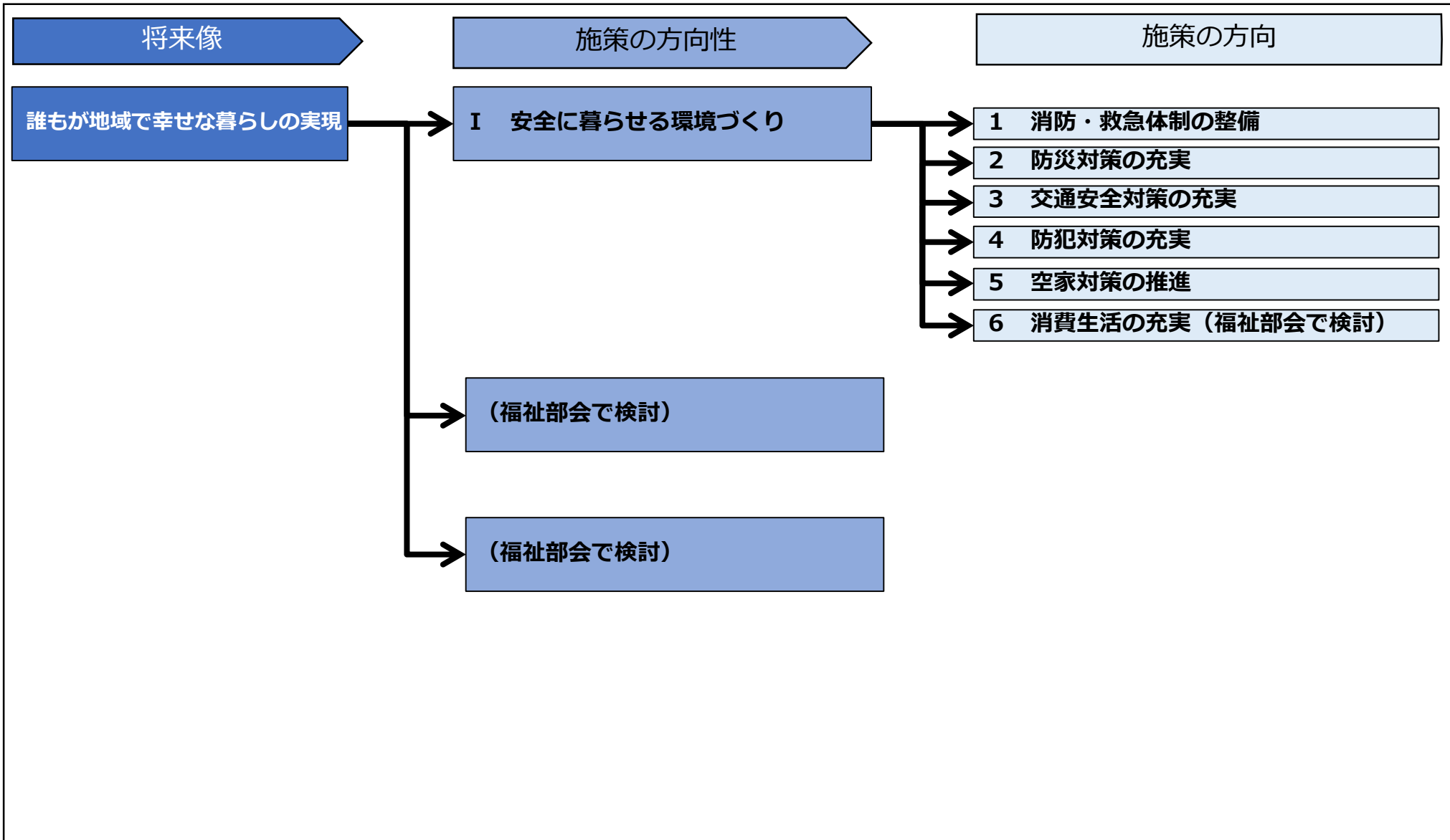
戦略 = 総合戦略関連事業

定住 = 定住自立権関連事業

中枢 = 連携中枢都市圏関連

第2章 誰もが安心して幸せな暮らしの実現

基本構想の施策体系



第2章 誰もが安心して幸せな暮らしの実現

I 安全に暮らせる環境づくり

この分野での変化や課題	計画の方向性
<ul style="list-style-type: none"> ● 自然災害の多発・激甚化 ● 高齢者事故の多発 ● 空家等の増加 	<ol style="list-style-type: none"> 1. 防災拠点等の整備・強化や「自助」「共助」による地域の災害対処力の強化 2. 各年代、特に高齢者に合わせた教室や講習会を実施し、交通安全意識の向上に努める。 3. 増加する空家等に対し、実態把握に努めるとともに、利活用の促進を図っていく。

1 消防・緊急体制の整備

施策の方向	施策目標	主要事業名																																			
<ol style="list-style-type: none"> 1. 消防力の整備・充実 2. 火災予防意識の高揚 3. 救急・救助体制の充実 	<table border="1"> <thead> <tr> <th>2019 基準</th> <th>2020 基準</th> <th>2021</th> <th>2022</th> <th>2023</th> <th>2024</th> <th>2025</th> </tr> </thead> <tbody> <tr> <td colspan="7">● 火災による死亡者（人）</td> </tr> <tr> <td>0</td> <td>0</td> <td>0</td> <td>0</td> <td>0</td> <td>0</td> <td>0</td> </tr> <tr> <td colspan="7">● 火災発生件数（件）</td> </tr> <tr> <td>0</td> <td>0</td> <td>0</td> <td>0</td> <td>0</td> <td>0</td> <td>0</td> </tr> </tbody> </table>	2019 基準	2020 基準	2021	2022	2023	2024	2025	● 火災による死亡者（人）							0	0	0	0	0	0	0	● 火災発生件数（件）							0	0	0	0	0	0	0	<ul style="list-style-type: none"> ● 消防力整備・充実事業 ● 火災予防意識高揚事業
2019 基準	2020 基準	2021	2022	2023	2024	2025																															
● 火災による死亡者（人）																																					
0	0	0	0	0	0	0																															
● 火災発生件数（件）																																					
0	0	0	0	0	0	0																															

2 防災対策の充実

施策の方向	施策目標	主要事業名																																																	
<ol style="list-style-type: none"> 1. 防災拠点等の整備・強化 2. 防災体制等の推進・整備 3. 災害による被害の未然防止 4. 事前防災及び迅速な復旧・復興 5. 広域連携等の推進 6. 国民保護体制の整備 	<table border="1"> <thead> <tr> <th>2019 基準</th> <th>2020 基準</th> <th>2021</th> <th>2022</th> <th>2023</th> <th>2024</th> <th>2025</th> </tr> </thead> <tbody> <tr> <td colspan="7">● 備蓄倉庫の設置数（箇所）</td> </tr> <tr> <td>1</td> <td>1</td> <td>1</td> <td>1</td> <td>1</td> <td>1</td> <td>3</td> </tr> <tr> <td colspan="7">● 防災物資等の備蓄率（%）</td> </tr> <tr> <td>50</td> <td>60</td> <td>70</td> <td>80</td> <td>90</td> <td>100</td> <td>100</td> </tr> <tr> <td colspan="7">● 地域における防災訓練の参加人数（人）</td> </tr> <tr> <td>1,881</td> <td>1,900</td> <td>1,900</td> <td>1,950</td> <td>1,950</td> <td>2,000</td> <td>2,000</td> </tr> </tbody> </table>	2019 基準	2020 基準	2021	2022	2023	2024	2025	● 備蓄倉庫の設置数（箇所）							1	1	1	1	1	1	3	● 防災物資等の備蓄率（%）							50	60	70	80	90	100	100	● 地域における防災訓練の参加人数（人）							1,881	1,900	1,900	1,950	1,950	2,000	2,000	<ul style="list-style-type: none"> ● 防災拠点等の整備・強化事業 ● 自主防災組織育成事業
2019 基準	2020 基準	2021	2022	2023	2024	2025																																													
● 備蓄倉庫の設置数（箇所）																																																			
1	1	1	1	1	1	3																																													
● 防災物資等の備蓄率（%）																																																			
50	60	70	80	90	100	100																																													
● 地域における防災訓練の参加人数（人）																																																			
1,881	1,900	1,900	1,950	1,950	2,000	2,000																																													

第2章 誰もが安心して幸せな暮らしの実現

I 安全に暮らせる環境づくり

3 交通安全対策の充実

施策の方向

1. 交通安全思想の普及徹底
2. 道路交通環境の整備

施策目標

2019 基準	2020 基準	2021	2022	2023	2024	2025
● 交通死亡事故件数（件）						
0	0	0	0	0	0	0
● 交通事故件数（件）						
30	30以下	30以下	30以下	30以下	30以下	30以下

主要事業名

- 交通安全思想普及事業
- 道路交通環境整備事業

4 防犯対策の充実

施策の方向

1. 防犯対策の推進
2. 新潟東港の防犯対策の強化
3. 防犯施設の整備

施策目標

2019 基準	2020 基準	2021	2022	2023	2024	2025
● 犯罪発生件数（件）						
51	50以下	50以下	50以下	50以下	50以下	50以下

主要事業名

- 防犯対策強化事業
- 防犯灯整備事業

第2章 誰もが安心して幸せな暮らしの実現

I 安全に暮らせる環境づくり

5 空家等対策の推進

施策の方向

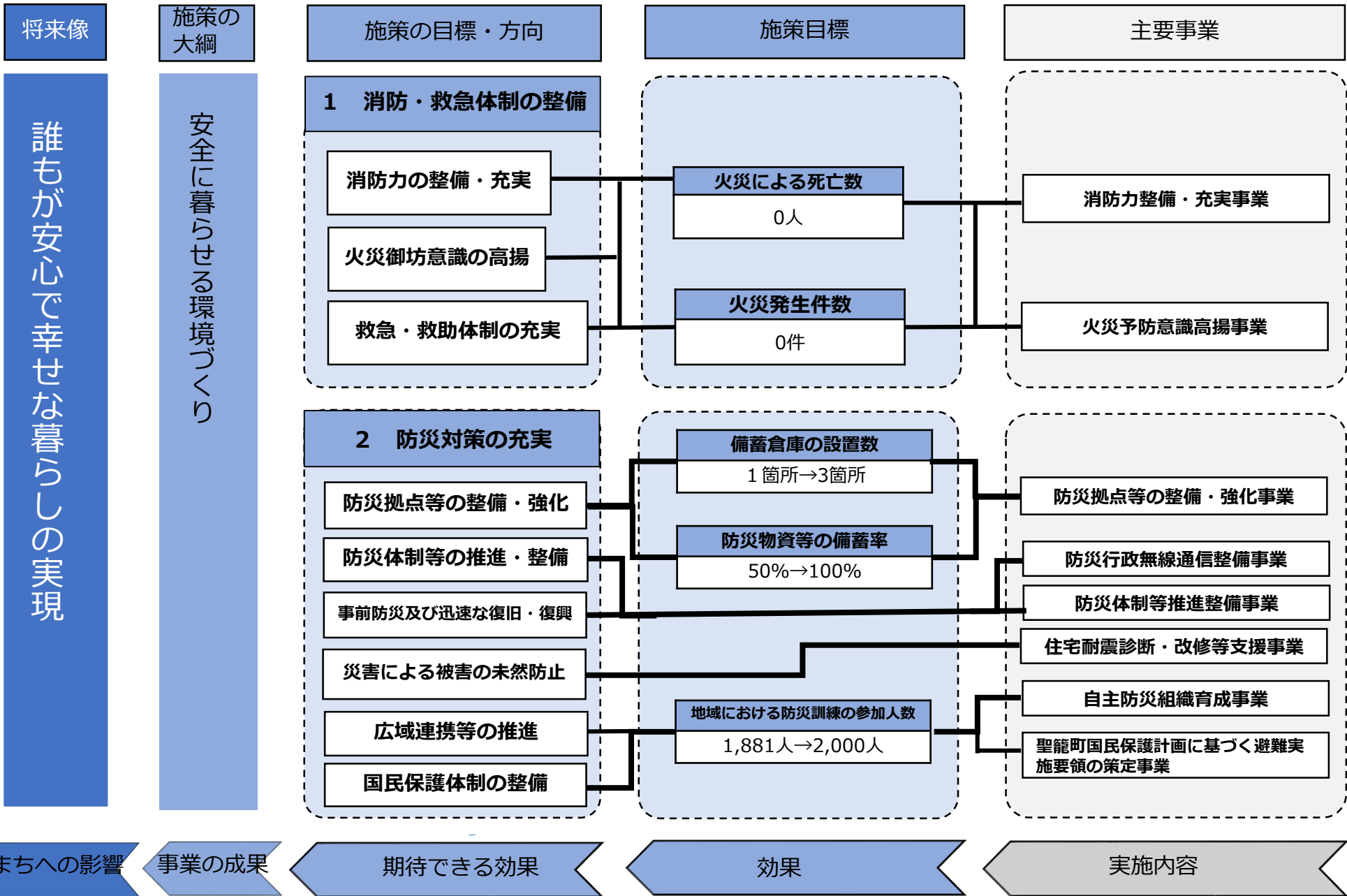
1. 空家等の適切な管理の推進
2. 空家等の利活用の促進

施策目標

2019 基準	2020 基準	2021	2022	2023	2024	2025
● 特定空家等（件）						
0	0	0	0	0	0	0
● 交通事故件数（件）						
30	30以下	30以下	30以下	30以下	30以下	30以下

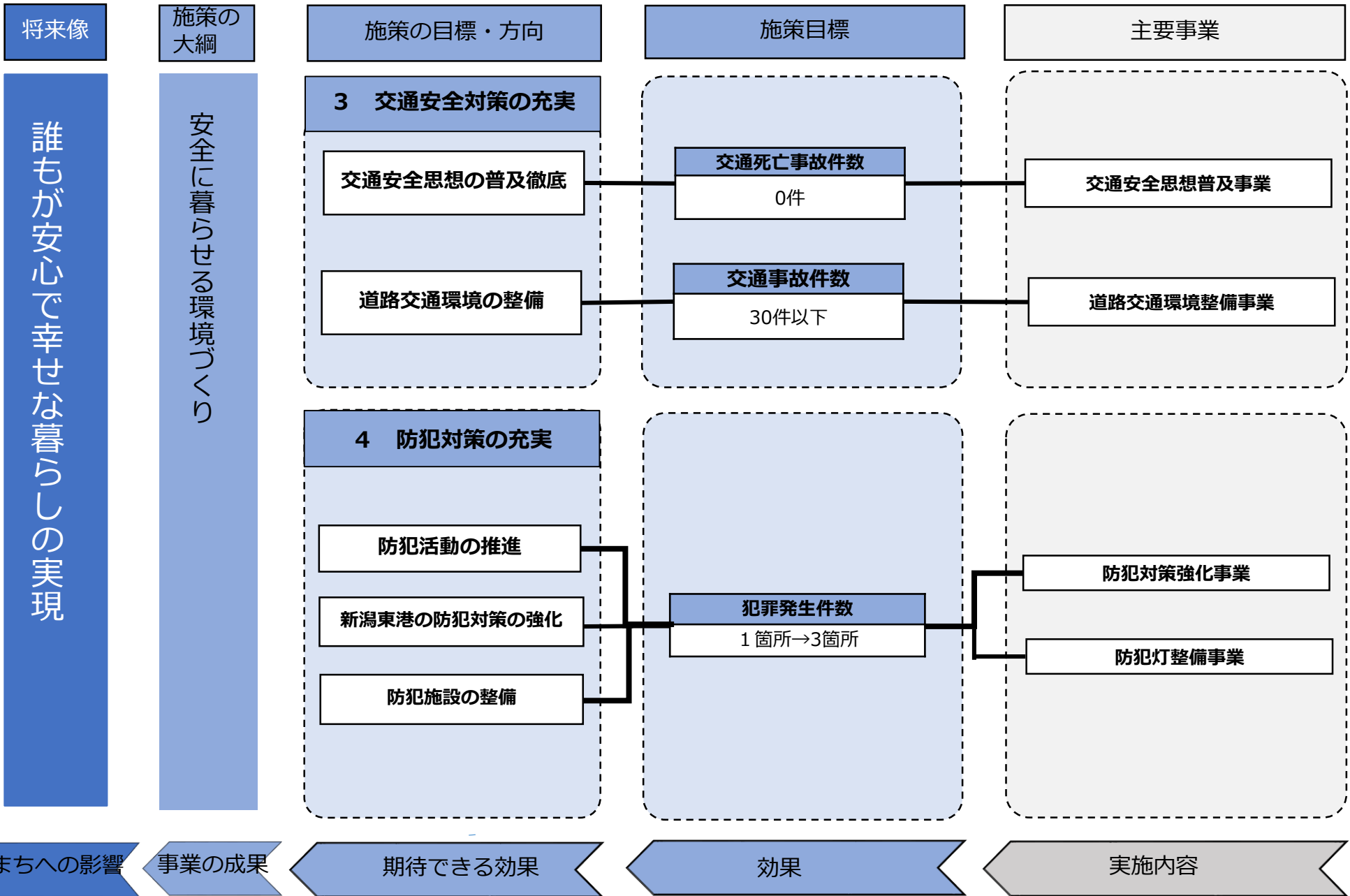
主要事業名

I 地域特性を活かしたまちづくり



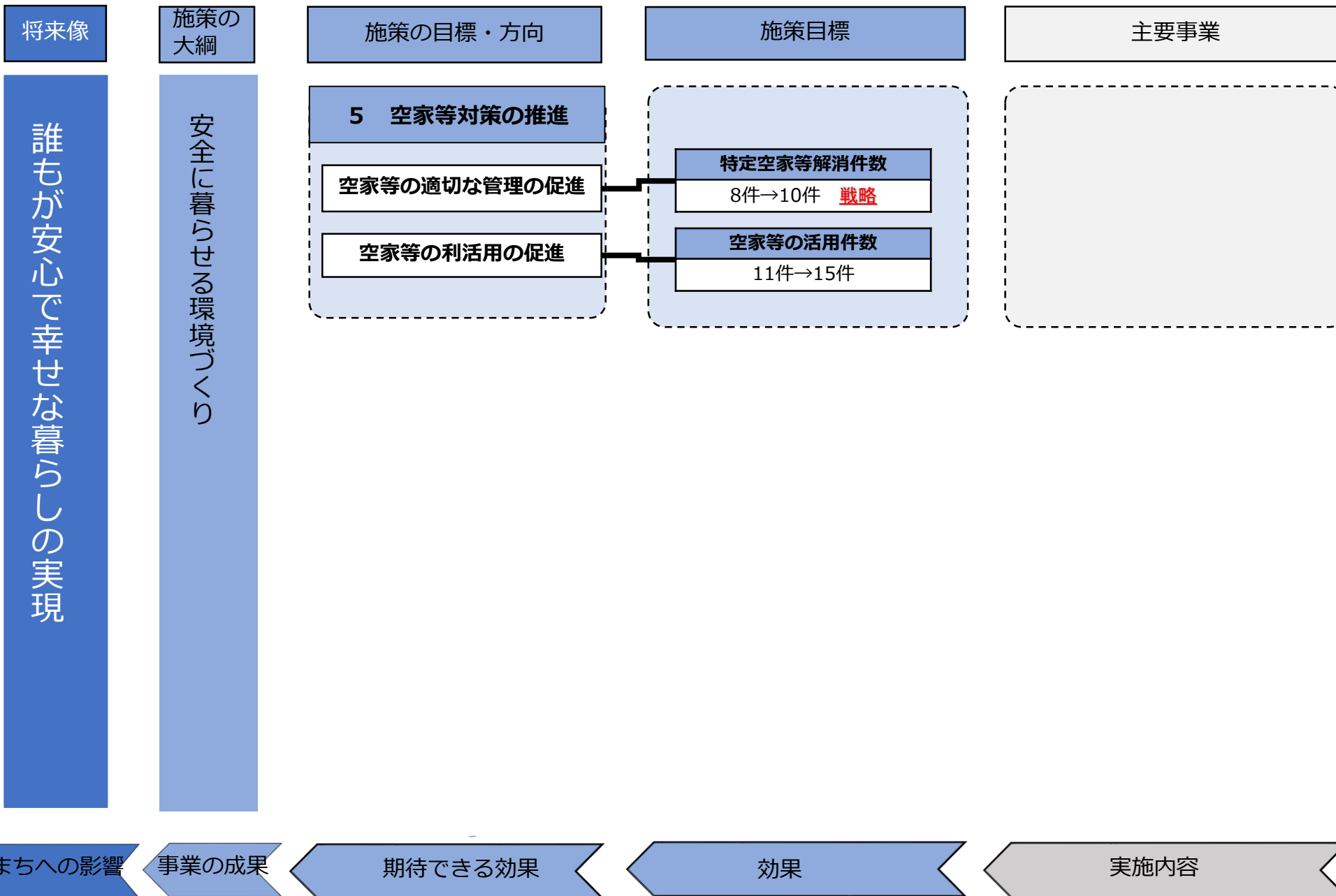
※ 相関図は主要な項目の結びつけており、他に関連しているものもあります

I 地域特性を活かしたまちづくり



※ 相関図は主要な項目の結びつけており、他に関連しているものもあります

I 地域特性を活かしたまちづくり



※ 相関図は主要な項目の結びつけており、他に関連しているものもあります

戦略 = 総合戦略関連事業 **定住** = 定住自立権関連事業 **中枢** = 連携中枢都市圏関連